

BIKE routes

Explore the south Istria by bicycle



Medulin Riviera
The blue planet.

www.medulinriviera.info

THE BIG Blue

Kuda god krenete vidite obrise plavetnila; ili ste na njemu, ili uz njega ili ga nazirete u perspektivi. I nemojte nikada zaboraviti: vozite se jednom od najljepših obala na Mediteranu...

Wherever you go, you can see the blue; you are either on it, beside it or perceive it in the distance...

Indipendentemente verso dove si guarda, si può vedere l'immenso blu, sia che vi troviate su di esso, di fianco di esso oppure lo intravediate all'orizzonte. Non dimenticate: state pedalando lungo una delle coste più belle del Mediterraneo.

Wo immer Sie auch hinfahren sehen Sie Umrisse des blauen Meers; entweder sind Sie auf ihm, oder neben ihm, oder es ist aus der Perspektive sichtbar. Und vergessen Sie nicht: Sie fahren eine der schönsten Küsten des Mittelmeers entlang...

PULA Classical

Pula je, poput Rima, smještena na sedam brežuljaka, a ono što je još poistovjećuje s vječnim gradom je veliko bogatstvo antičkim spomenicima. Pula je, uostalom, i starija od Rima, napunila je punih 3000...

Pula is, like Rome, situated on seven hills. Pula also, like Rome, has numerous ancient monuments. It is 3000 years old.

La città di Pola è, come Roma, situata su sette colli. Quello che la rende simile alla città eterna sono gli innumerevoli monumenti antichi. Del resto la città di Pola è più vecchia di Roma, ha compiuto 3000 anni.

Pula, befindet sich wie Rom auf sieben Hügeln und was sie noch mit der ewigen Stadt assoziiert ist der Reichtum an antiken Denkmälern. Pula ist übrigens auch älter als Rom, es ist volle 3000 Jahre alt...

BRIJUNI Riviera

Jedan od najljepših nacionalnih parkova na Mediteranu. Mjesto gdje se još osjeća eho velikih političkih odluka, kako lokalnog tako i globalnog značaja.

One of the most beautiful national parks on the Mediterranean. A place where you can still feel the echo of grand political decisions.

Uno dei parchi nazionali più belli del Mediterraneo. Luogo dove si sente ancora l'eco delle grandi decisioni politiche d'importanza locale e globale.

Einer der schönsten Nationalparks am Mittelmeer. Ein Ort, wo das Echo großer politischer Entscheidungen, sowohl lokaler als auch globaler Bedeutung, immer noch spürbar ist.

THE AMAZING Green

Vodnjan, mali, sasvim običan gradić kakvih ima puno na Mediteranu s jednom iznimkom - tu se proizvode najbolja maslinova ulja na svijetu.

Vodnjan, a small ordinary Mediterranean town with an exception - some of the best olive oils in the world are produced here.

Dignano (Vodnjan), è una cittadina simile a molte altre nel Mediterraneo con un'eccezione: qui si produce il miglior olio d'oliva al mondo.

Vodnjan, ein kleine ganz gewöhnliche Ort schaf t wie es viele auf dem Mittelmeer gibt, mit einer Ausnahme - hier werden die besten Olivenöle der Welt hergestellt.

THE EAST SIDE Story

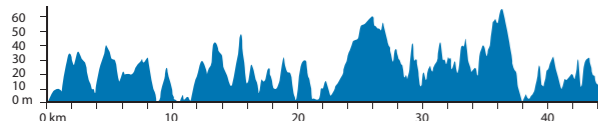
Priča o načinu života a kakav je nekad bio: tih, dostojanstven, bez frenetičkih gužvi i meteža, a ujedno bogat plodovima zemlje i povijesnom ostavštinom.

The story of the way of life as it once was: quiet, dignified, without frenzy crowds and stress, but rich with fruits of the earth and historic heritage.

La storia di vita di una volta: silenziosa, dignitosa, ricca di prodotti della terra e di storia.

Die Geschichte über das Leben wie es früher war: ruhig, würdevoll, ohne hektisches Gedränge und gleichzeitig reich an Früchten der Erde und historischer Hinterlassenschaft.

THE BIG Blue



Medulin - Kamenjak - Medulin (50 km)
Asfalt/Makadam, Asphalt/Macadam, Asfalto/Steratto, Asphalt/Schotterweg: **35 km / 15 km**

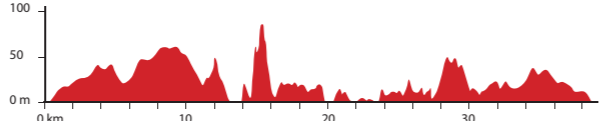
Visinska razlika, Altitude, Dislivello, Höhenunterschied: **441 m**

Težina staze, Difficulty, Difficoltà del percorso, Schwierigkeitsgrad: **Srednje teška, Medium, Medio, Mittelschwer**

Vrijeme vožnje, Riding time, Tempo di guida, Fahrzeit: **5:00 - 5:30 h**



PULA Classical



Medulin - Pula - Medulin (45 km)
Asfalt/Makadam, Asphalt/Macadam, Asfalto/Steratto, Asphalt/Schotterweg: **44 km / 1 km**

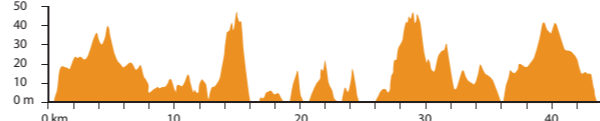
Visinska razlika, Altitude, Dislivello, Höhenunterschied: **197 m**

Težina staze, Difficulty, Difficoltà del percorso, Schwierigkeitsgrad: **Lagana, Soft, Lieve, Leicht**

Vrijeme vožnje, Riding time, Tempo di guida, Fahrzeit: **5:00 - 5:30 h**



BRIJUNI Riviera



Medulin - Brijuni - Medulin (40 km)
Asfalt/Makadam, Asphalt/Macadam, Asfalto/Steratto, Asphalt/Schotterweg: **37.5 km / 2.5 km**

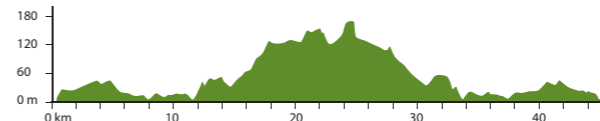
Visinska razlika, Altitude, Dislivello, Höhenunterschied: **129 m**

Težina staze, Difficulty, Difficoltà del percorso, Schwierigkeitsgrad: **Lagana, Soft, Lieve, Leicht**

Vrijeme vožnje, Riding time, Tempo di guida, Fahrzeit: **4:00 - 4:30 h**



THE AMAZING Green



Medulin - Vodnjan - Medulin (52 km)
Asfalt/Makadam, Asphalt/Macadam, Asfalto/Steratto, Asphalt/Schotterweg: **52 km / 0 km**

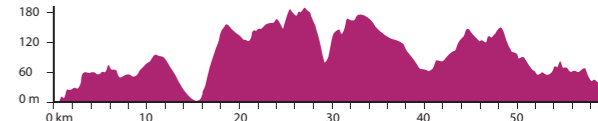
Visinska razlika, Altitude, Dislivello, Höhenunterschied: **196 m**

Težina staze, Difficulty, Difficoltà del percorso, Schwierigkeitsgrad: **Lagana, Soft, Lieve, Leicht**

Vrijeme vožnje, Riding time, Tempo di guida, Fahrzeit: **4:00 - 4:30 h**



THE EAST SIDE Story



Medulin - Nezakcij - Medulin (60 km)
Asfalt/Makadam, Asphalt/Macadam, Asfalto/Steratto, Asphalt/Schotterweg: **51 km / 9 km**

Visinska razlika, Altitude, Dislivello, Höhenunterschied: **496 m**

Težina staze, Difficulty, Difficoltà del percorso, Schwierigkeitsgrad: **Srednje teška, Medium, Medio, Mittelschwer**

Vrijeme vožnje, Riding time, Tempo di guida, Fahrzeit: **5:00 - 5:30 h**



	Km	↑m	Symbol	📍
1.	0	2	📍	Medulin - Riva
2.	1.3	2	📍	Medulin - Riva
3.	3.7	2	📍	Medulin
4.	4	3	📍	Medulin
5.	4.5	17	📍	Medulin
6.	6	29	📍	Medulin - Pomer
7.	10.3	6	📍	Pomer
8.	11.8	17	📍	Pomer - Premanturska
9.	12.5	20	📍	Vinkuran
10.	15	40	📍	Vinkuran
11.	14.2	31	📍	Vinkuran
12.	14.5	26	📍	Vintijan
13.	16	34	📍	Vintijan
14.	17	10	📍	Stara plinara
15.	18.5	15	📍	Marina Veruda - Pješć. uvala
16.	19.2	15	📍	Pješćana uvala
17.	20	6	📍	Pješćana uvala - Vinkuran
18.	20.3	19	📍	Vinkuran
19.	22	9	📍	Vinkuran
20.	22	2	📍	Kaštanjež - Kanalić bay
21.	22.5	18	📍	Kaštanjež - Kanalić bay
22.	23	34	📍	Banjole
23.	23.6	36	📍	Banjole
24.	25	5	📍	Banjole - Mušoga
25.	28	54	📍	Premantura
26.	29	46	📍	Premantura - Rt Kamenjak
27.	31.5	28	📍	Rt Kamenjak
28.	33	30	📍	Rt Kamenjak
29.	34	17	📍	Premantura
30.	35	40	📍	Premantura
31.	36	47	📍	Premantura
32.	37	1	📍	Rt Brigi
33.	37.2	1	📍	Rt Brigi
34.	38	20	📍	Pomer
35.	41	13	📍	Bišupije
36.	46	12	📍	Medulin
37.	47	20	📍	Medulin
38.	48	5	📍	Medulin
39.	49	5	📍	Medulin
40.	50	2	📍	Medulin

	Km	↑m	Symbol	📍
1.	0	2	📍	Medulin - Riva
2.	1.3	20	📍	Medulin - Pula
3.	5.5	29	📍	Medulinska - Šikići
4.	6.2	60	📍	Rotor - Monte Serpo
5.	7	73	📍	Pula - Šijana
6.	10	62	📍	Pula - Šijana
7.	11	46	📍	Pula - Šijana
8.	12	24	📍	Pula - Šijana
9.	12.5	27	📍	Pula - Šijana
10.	14	38	📍	Pula - Kaštanjer
11.	14.5	44	📍	Pula - Kaštanjer
12.	14.7	33	📍	Pula - Kaštanjer
13.	15	30	📍	Pula - Kaštanjer
14.	15.3	15	📍	Pula - Arena
15.	15.5	15.5	📍	Arena - Kaštel
16.	16.4	15.5	📍	Kaštel - Portarata
17.	17	12	📍	Pula
18.	17.2	2	📍	Pula - Pošta, semafor
19.	18	2	📍	Pula - Uljanik
20.	18.5	2	📍	Pula - Uljanik
21.	19	3	📍	Pula - Tvornica cementa
22.	19.3	21	📍	Pula - Stoja
23.	19.5	19	📍	Pula - Stoja
24.	20	19	📍	Pula - Stoja
25.	22	2	📍	Pula - Stoja
26.	23	15	📍	Pula - Valkane
27.	23.5	12	📍	Pula - Valkane
28.	24.6	10	📍	Pula - Soline bay
29.	24.4	4	📍	Pula - Soline bay
30.	27	22	📍	Cesta za Verudelu
31.	30	27	📍	Aquarium
32.	31	9	📍	Gradina
33.	31.5	17	📍	Pula - Vidikovac
34.	32.5	55	📍	Vidikovac
35.	33	20	📍	Vidikovac
36.	33.5	15	📍	Pula - Valdebek
37.	34	25	📍	Pula - Valdebek
38.	39	20	📍	Medulin
39.	40	20	📍	Medulin
40.	41	5	📍	Medulin
41.	42	2	📍	Medulin

	Km	↑m	Symbol	📍
1.	0	2	📍	Medulin - Riva
2.	1.3	20	📍	Medulin - Pula
3.	8	10	📍	Grad Pula
4.	9	3	📍	Grad Pula
5.	9.7	6	📍	Grad Pula
6.	10	2	📍	Grad Pula
7.	11	20	📍	Veli Vrh
8.	11.1	22	📍	Veli Vrh
9.	12	23	📍	Veli Vrh
10.	12.7	26	📍	Štinjan
11.	13.5	30	📍	Štinjan
12.	15	15	📍	Pula - Fažana
13.	16	9	📍	Valbandon
14.	17	5	📍	Fažana
15.	18	22	📍	Fažana
16.	19	25	📍	Fažana
17.	20	22	📍	Fažana
18.	22	2	📍	Fažana
19.	24	2	📍	Fažana obala
20.	24.5	5	📍	Fažana - Pula
21.	26	8	📍	Fažana - Puntizela
22.	27.3	5	📍	Puntizela
23.	27.4	13	📍	Štinjan
24.	28	15	📍	Štinjan
25.	28.5	30	📍	Štinjan
26.	28.9	28	📍	Štinjan
27.	31	25	📍	Valelunga
28.	32	24	📍	Veli Vrh
29.	33	8	📍	Pula - Medulinska
30.	39	19	📍	Medulin
31.	39.5	5	📍	Medulin
32.	40	2	📍	Medulin

	Km	↑m	Symbol	📍
1.	0	2	📍	Medulin - Riva
2.	1.3	20	📍	Medulin - Pula
3.	8	10	📍	Medulinska - Grad Pula
4.	9	3	📍	Grad Pula
5.	9.5	5	📍	Grad Pula
6.	10	2	📍	Grad Pula
7.	10.1	2	📍	Grad Pula
8.	12.7	34	📍	Pula - Veli vrh
9.	18	105	📍	Galižana - Vodnjan
10.	20	125	📍	Galižana - Vodnjan
11.	21	140	📍	Vodnjan
12.	21.5	133	📍	Vodnjan
13.	22	130	📍	Vodnjan
14.	23	124	📍	Vodnjan
15.	24	130	📍	Vodnjan
16.	24.5	133	📍	Vodnjan
17.	25	135	📍	Vodnjan
18.	25.3	120	📍	Vodnjan - Galižana
19.	26	105	📍	Galižana
20.	29	32	📍	Veli Vrh
21.	29.7	33	📍	Veli Vrh - pulska zaobi.
22.	31	20	📍	Pula
23.	35	9	📍	Pula
24.	36	8	📍	Pula - Medulinska
25.	43	19	📍	Medulin
26.	44	5	📍	Medulin
27.	45	2	📍	Medulin

	Km	↑m	Symbol	📍
1.	0	2	📍	Medulin - Riva
2.	1.5	17	📍	Medulin
3.	2	31	📍	Medulin crkva
4.	3	60	📍	Ližnjan
5.	6	63	📍	Šišan
6.	11	92	📍	Šišan Kavran
7.	16	2	📍	Budava
8.	19	147	📍	Kavran
9.	23	145	📍	Šegotići
10.	24	150	📍	Vareški
11.	24.7	143	📍	Cokuni
12.	25	175	📍	Cokuni
13.	26	180	📍	Cveki
14.	27	184	📍	Mutvoran
15.	28	180	📍	Cveki - Cokuni
16.	30	143	📍	Cokuni - Marčana
17.	32	152	📍	Marčana
18.	37	110	📍	Muntić
19.	42	60	📍	Muntić - Valtura
20.	45	140	📍	Valtura
21.	46	112	📍	Nezakcij
22.	47	140	📍	Valtura
23.	55	63	📍	Šišan
24.	58	60	📍	Ližnjan
25.	59	31	📍	Medulinska crkva
26.	60	2	📍	Medulin

DOWNLOAD navigation routes FOR YOUR DEVICE!

www.medulinriviera.info



POINTS OF INTEREST:



THE BIG BLUE

Medulin Riva, Cave Romane, Kamenjak, Vižula



THE BIG BLUE

Medulin seafont, Cave Romane, Kamenjak, Vižula



THE BIG BLUE

Medulin Riva, Cave Romane, Kamenjak, Vižula



THE BIG BLUE

- THE BIG Blue
- PULA Classical
- BRIJUNI Riviera
- THE AMAZING Green
- THE EAST SIDE Story

